
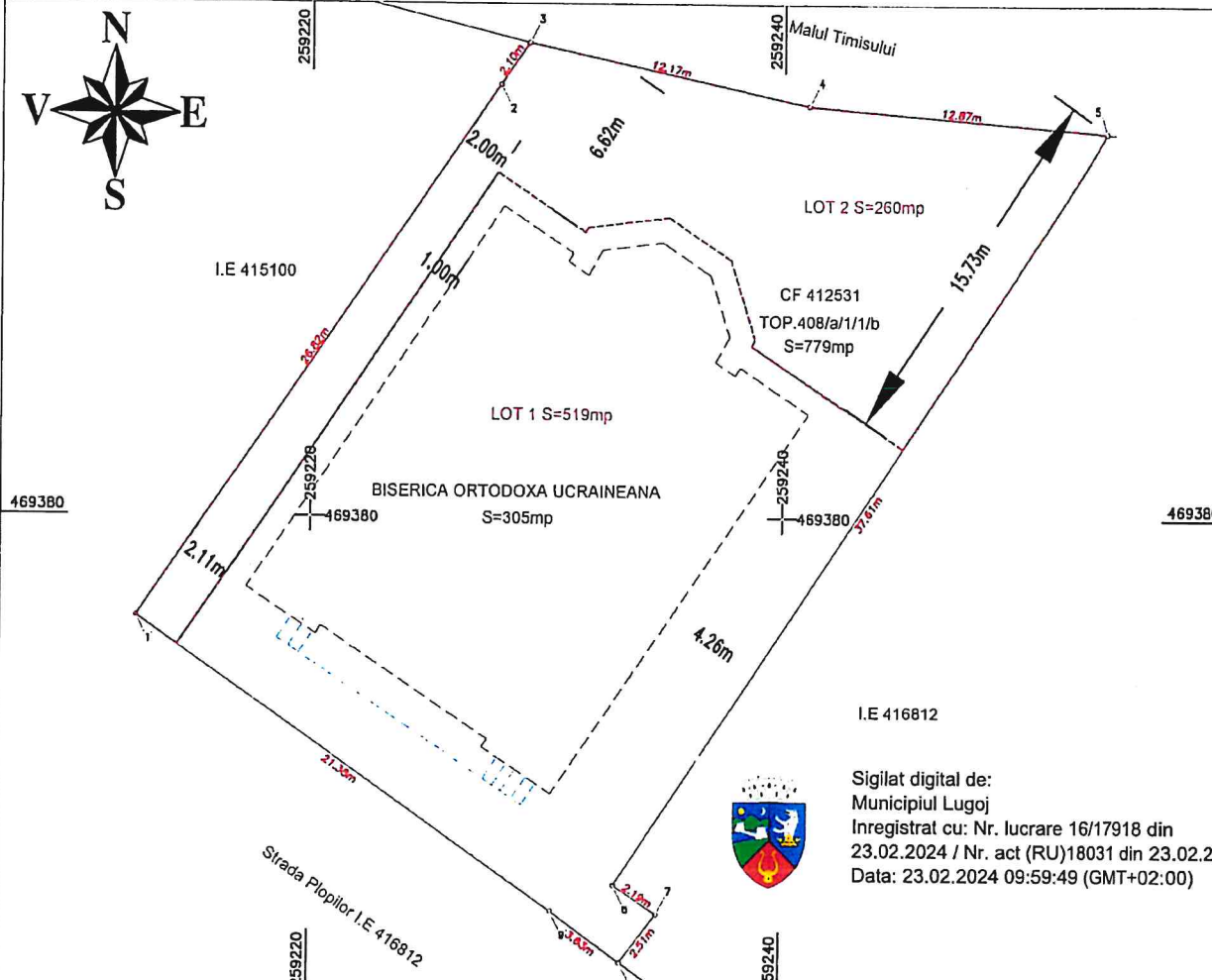



ANEXA LA HCL nr. 43 din
28.03.2024

Plan de amplasament si delimitare a imobilului cu propunerea de dezlipire				Anexa nr. 17				
Scara 1 : 250								
Nr. cadastral	Suprafata masurata a Imobilului (mp)	Adresa imobilului						
TOP.408/a/1/1/b	779	Municipiul Lugoj, Str. Plopiilor , JUD. TIMIS						
Cartea Funciara nr.	412531	UAT	LUGOJ					





Sigilat digital de:
Municipiul Lugoj
Inregistrat cu: Nr. lucrare 16/17918 din
23.02.2024 / Nr. act (RU)18031 din 23.02.2024
Data: 23.02.2024 09:59:49 (GMT+02:00)



Situatia actuala				Situatia viitoare			
Nr. cad	Suprafata (mp)	Categoria de folosinta	Descrierea imobilului	Nr. cad	Suprafata (mp)	Categoria de folosinta	Descrierea imobilului
412531	779	A	TEREN INTRAVILAN NEIMPREJMUIT	Lot 1	519	A	TEREN INTRAVILAN NEIMPREJMUIT
				Lot 2	260	A	TEREN INTRAVILAN NEIMPREJMUIT
Total	779			Total	779		

Executant

VIC-TOPO SRL, CLASA III
seria RO-B-J- nr. 2469/2022
NICOLESCU VICTOR, cat. B,
seria RO-TM-F- nr. 0323/2021

Confirm executarea măsurătorilor la teren, corectitudinea înlocuirii
documentației cadastrale și corespondența acesteia cu realitatea din teren

Semnătura și stampila
Data: Februarie 2024

Inspector

Confirm introducerea imobilului în baza de date integrată și atribuirea
numărului cadastral

Semnătura și parafa
Data.....
Ștampila BCPI

