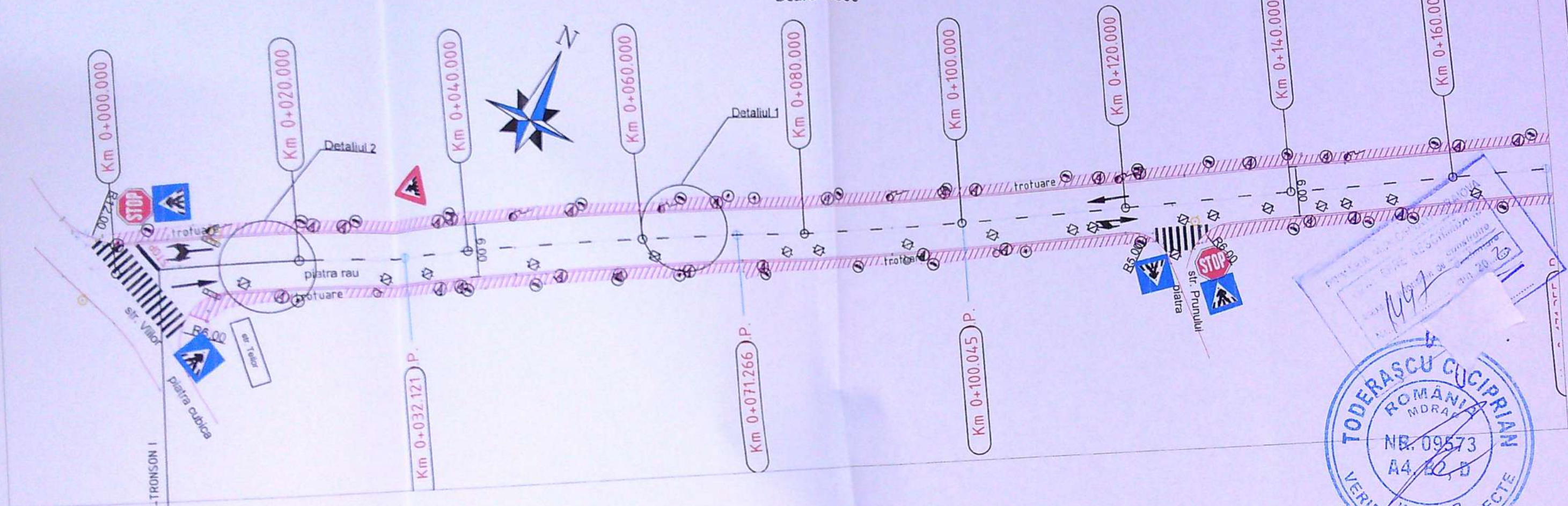


PLAN DE SITUATIE

Scara 1:500

Centura de ocolire Craiova Nord

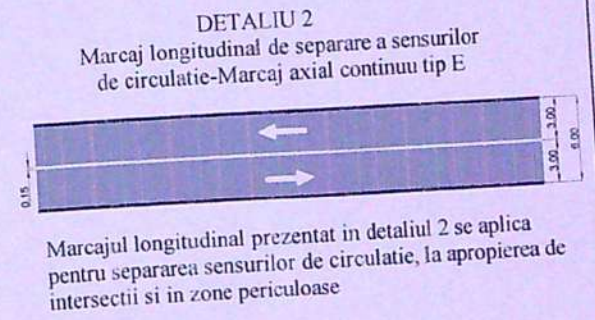
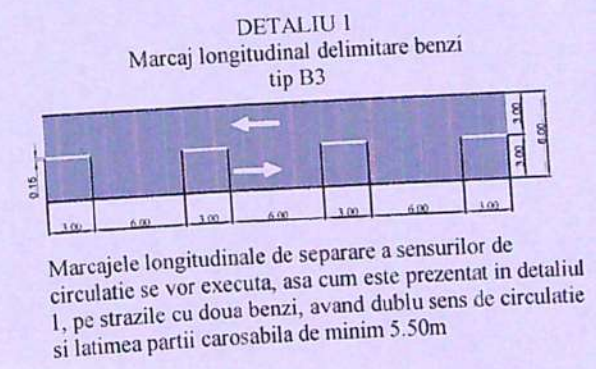


LISTA INDICATOARE RUTIERE

| DESCRIERE | |
|-----------|---------------------------------------------|
| | Trecere pentru pietoni (fig.G1) |
| | Oprire (fig.B2) |
| | Denumirea strazii (fig.F46) |
| | Presemnalizare trecere de pietoni (fig.A22) |

Legenda

| | |
|---------------|-------------------------|
| 1. ——— | bordura |
| 2. // | acces proprietate |
| 3. - - - | ax drum proiectat |
| 4. ——— | limita proprietate |
| 5. [stippled] | spatiu verde |
| 6. [hatched] | trotuar |
| 7. ○ | punct de racordare |
| 8. -0+110 | pichetaj |
| 9. S7 | punct drumuire |
| 10. 82.07 | punct de cota |
| 11. + | punct de caroiaj |
| 12. [symbol] | stalp electric de beton |



SOCIETATEA COMER
ROMASCI
CONCEPT
SRL
BUCURESTI-ROMA

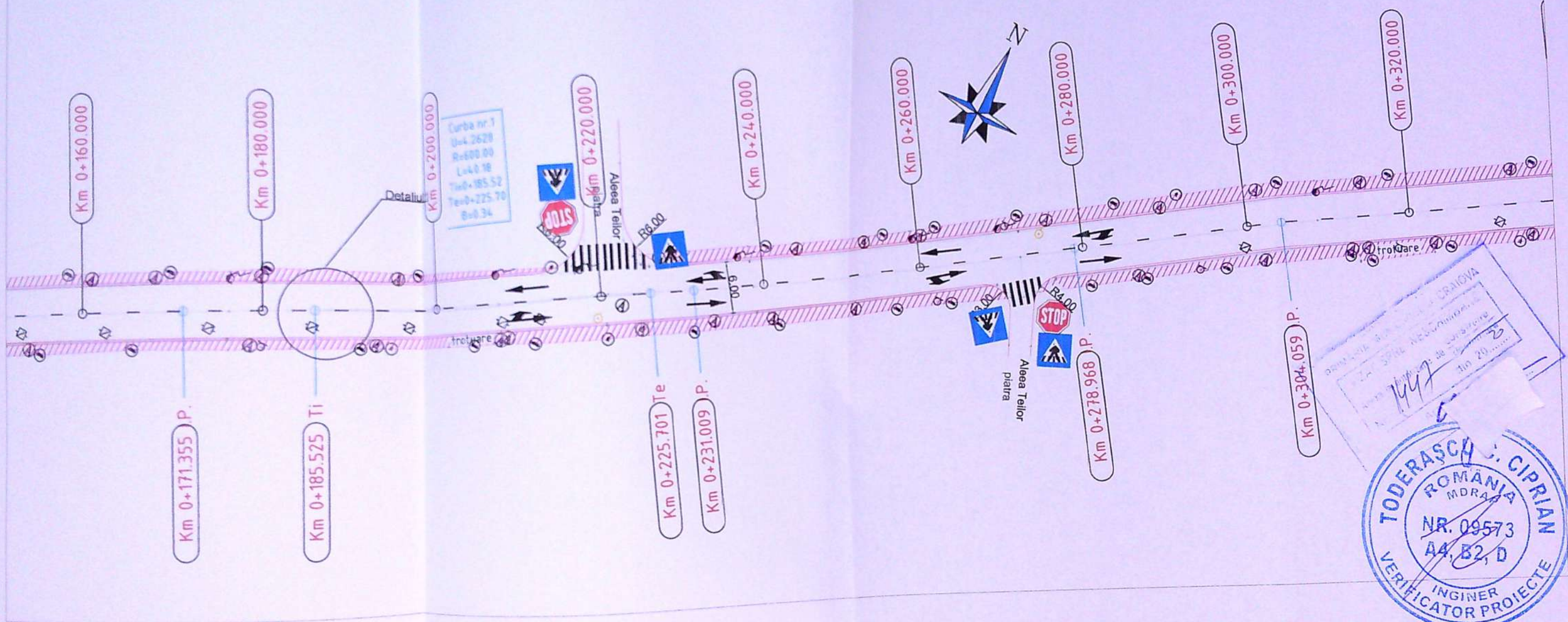
| | |
|-----------------------------------------------------------------------------------------------------------|--------------|
| OBIECTIV: REABILITARE SI MODERNIZARE STRAZI SI ALEI IN MUNICIPIUL CRAIOVA (PT+Ex.): LOT 3 ZONA VEST | |
| OBIECT: MODERNIZARE STRADA TEILOR | |
| Contract subsecvent nr. 3 (229931/31.12.2019) la acord-cadru nr. 104627 din 02.07.2018 Cod lucrare C46/Ro | |
| STRADA TEILOR | Fila PLS-01A |
| PLAN DE SITUATIE TRONSON I | Faza D.T.A.C |

Str. Viilor ←

PLAN DE SITUATIE

Scara 1:500

→ Centura de ocolire Craiova Nord



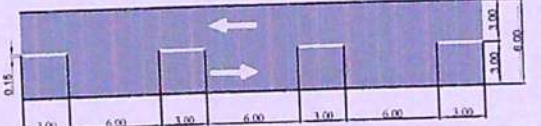
LISTA INDICATOARE RUTIERE

| | DESCRIERE |
|--|---------------------------------|
| | Trecere pentru pietoni (fig.G1) |
| | Oprire (fig.B2) |

Legenda


- bordura
- acces proprietate
- ax drum proiectat
- limita proprietate
- spatiu verde
- trotuar
- punct de racordare
- pichetaj -0+110
- punct drumuire S7
- punct de cota
- punct de caroiaj
- stalp electric de beton

DETALIU 1
Marcaj longitudinal delimitare benzi tip B3



Marcajele longitudinale de separare a sensurilor de circulatie se vor executa, asa cum este prezentat in detaliul 1, pe strazile cu doua benzi, avand dublu sens de circulatie si latimea partii carosabila de minim 5.50m

DETALIU 2
Marcaj longitudinal de separare a sensurilor de circulatie-Marcaj axial continuu tip E



Marcajul longitudinal prezentat in detaliul 2 se aplica pentru separarea sensurilor de circulatie, la apropierea de intersectii si in zone periculoase



OBIECTIV: REABILITARE SI MODERNIZARE STRAZI SI ALEI IN MUNICIPIUL CRAIOVA (PT+Ex.); LOT 3 ZONA VEST
OBIECT: MODERNIZARE STRADA TEILOR
Contract subsecvent nr. 3 (229931/31.12.2019)
la acord-cadru nr. 104627 din 02.07.2018
Cod lucrare C46/Ro

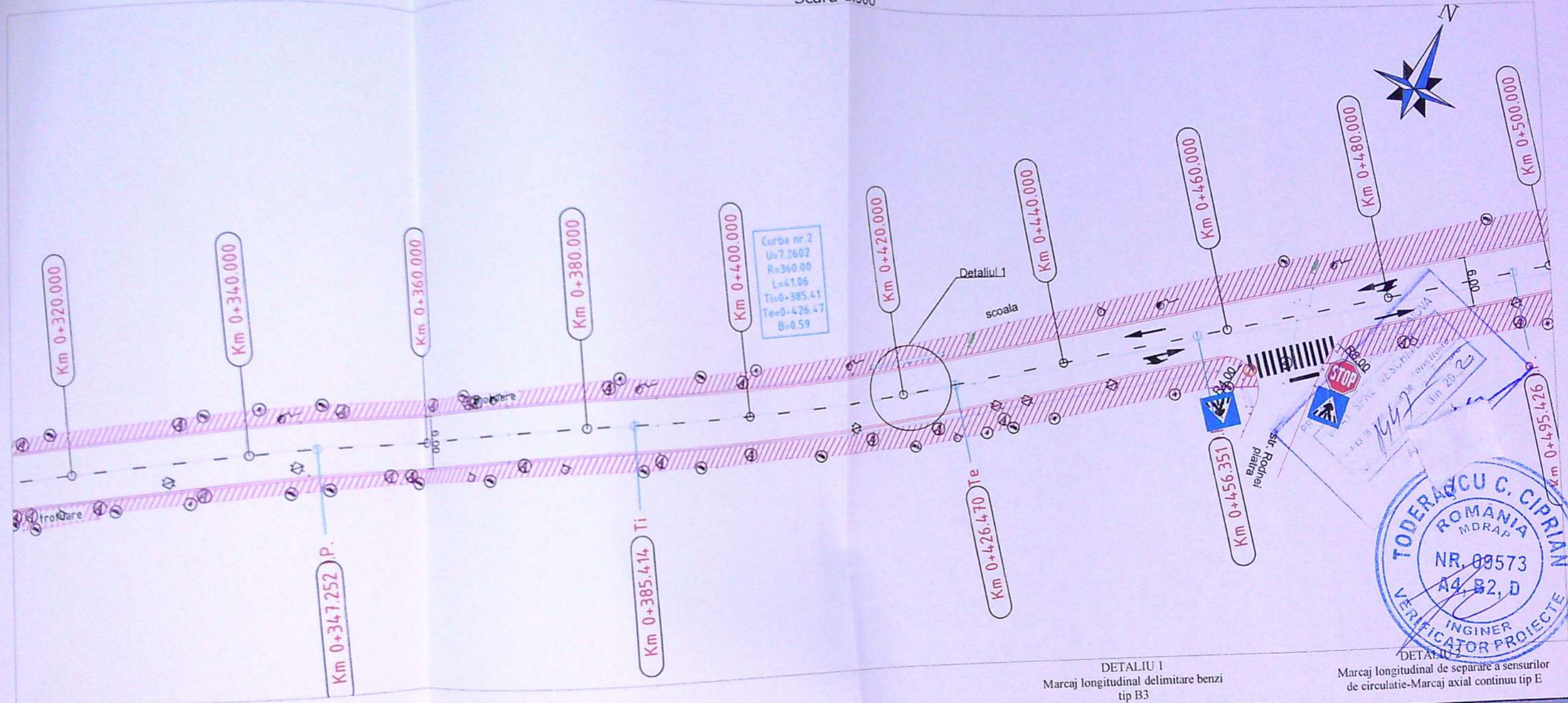
| | |
|----------------------------|--------------|
| STRADA TEILOR | Fila PLS-02A |
| PLAN DE SITUATIE TRONSON I | Faza D.T.A.C |

Str. Viilor

PLAN DE SITUATIE

Scara 1:500

Centura de ocolire Craiova Nord



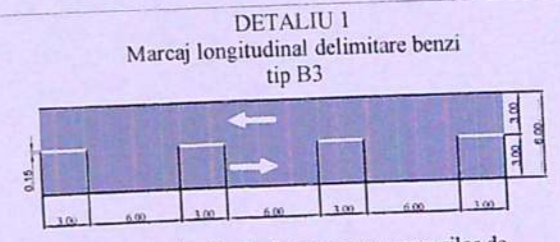
Curbe nr. 2
 U=7.2602
 R=360.00
 L=41.06
 Ti=0+385.41
 Te=0+426.47
 B=0.59



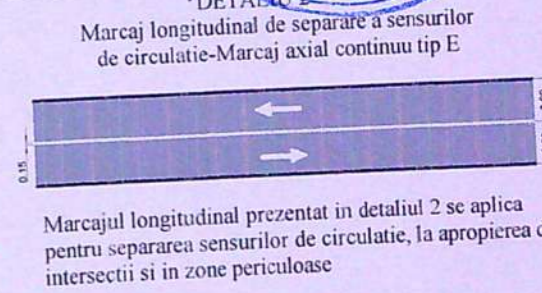
| Legenda | |
|------------|-------------------------|
| 1. ——— | bordura |
| 2. // | acces proprietate |
| 3. - - - | ax drum proiectat |
| 4. ——— | limita proprietate |
| 5. [] | spatiu verde |
| 6. [] | trotuar |
| 7. ○ | punct de racordare |
| 8. -0+110 | pichetaj |
| 9. ○S7 | punct drumuire |
| 10. ○B2.07 | punct de cota |
| 11. + | punct de caroi |
| 12. [] | stalp electric de beton |

LISTA INDICATOARE RUTIERE

| DESCRIERE | |
|-----------|---------------------------------|
| | Trecere pentru pietoni (fig.G1) |
| | Oprire (fig.B2) |



Marcajele longitudinale de separare a sensurilor de circulatie se vor executa, asa cum este prezentat in detaliu 1, pe strazile cu doua benzi, avand dublu sens de circulatie si latimea partii carosabila de minim 5.50m



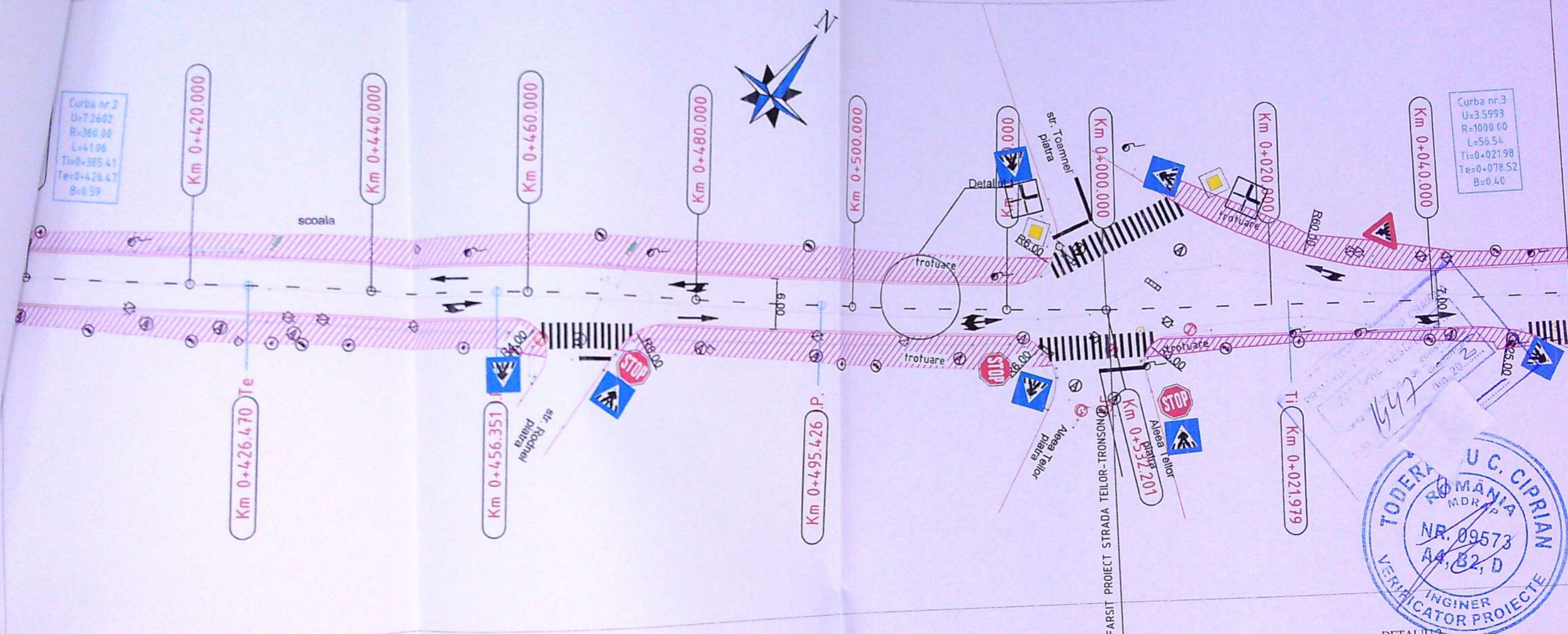
OBIECTIV: REABILITARE SI MODERNIZARE STRAZI SI ALE MUNICIPIUL CRAIOVA (PT+Ex.): LOT 3 ZONA VEST
 OBIECT: MODERNIZARE STRADA TEILOR
 Contract subsecvent nr. 3 (229931/31.12.2019)
 la acord-cadru nr. 104627 din 02.07.2018
 Cod lucrare C46/Ro

| | |
|----------------------------|--------|
| STRADA TEILOR | FI PLS |
| PLAN DE SITUATIE TRONSON I | Fa D.T |

PLAN DE SITUATIE


Scara 1:500

Centura de ocolire Craiova Nord



Curba nr.2
U=7.2602
R=360.00
L=4.106
Ti=0.38541
Te=0.42647
B=0.59


Curba nr.3
U=3.5993
R=1000.00
L=56.54
Ti=0.02198
Te=0.07852
B=0.40



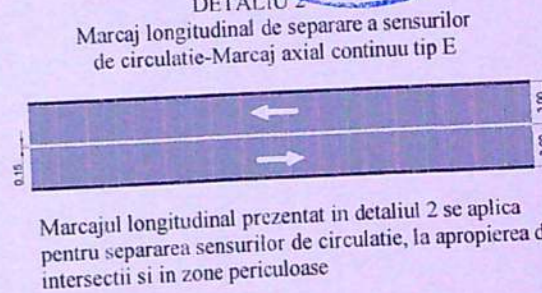
LISTA INDICATOARE RUTIERE

| | DESCRIERE |
|--|---------------------------------|
| | Trecere pentru pietoni (fig.G1) |
| | Oprire (fig.B2) |

| Legenda | |
|-------------------|-------------------------|
| 1. ——— | bordura |
| 2. // | acces proprietate |
| 3. - - - | ax drum proiectat |
| 4. ——— | limita proprietate |
| 5. [Green box] | spatiu verde |
| 6. [Hatched box] | trotuar |
| 7. ○ | punct de racordare |
| 8. -0+110 | pichetaj |
| 9. S7 | punct drumuire |
| 10. 82.07 | punct de cota |
| 11. + | punct de caroiaj |
| 12. [Pole symbol] | stalp electric de beton |



Marcajele longitudinale de separare a sensurilor de circulatie se vor executa, asa cum este prezentat in detaliul 1, pe strazile cu doua benzi, avand dublu sens de circulatie si latimea partii carosabila de minim 5.50m



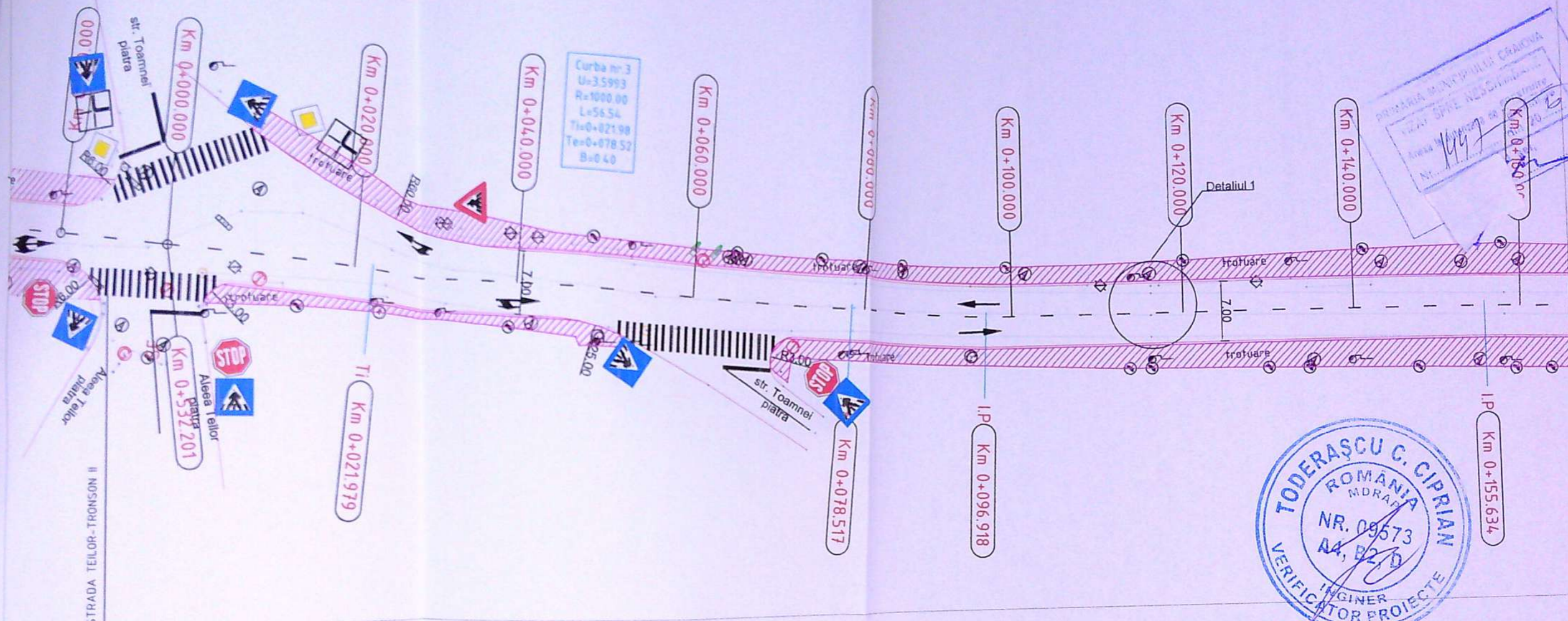
Marcajul longitudinal prezentat in detaliul 2 se aplica pentru separarea sensurilor de circulatie, la apropierea de intersectii si in zone periculoase



| | |
|-----------------------------------------------------------------------------------------------------------|--------|
| OBIECTIV: REABILITARE SI MODERNIZARE STRAZI SI ALE MUNICIPIUL CRAIOVA (PT+Ex.): LOT 3 ZONA VEST | |
| OBIECT: MODERNIZARE STRADA TEILOR | |
| Contract subsecvent nr. 3 (229931/31.12.2019) la acord-cadru nr. 104627 din 02.07.2018 Cod lucrare C46/Ro | |
| STRADA TEILOR | FI PLS |
| PLAN DE SITUATIE TRONSON I | Fa D.T |

PLAN DE SITUATIE

Scara 1:500



Curba nr 3
U=3.5993
R=1000.00
L=56.54
T=0+021.98
Te=0+078.52
B=0.40

PROIECTA M. M. P. CRAIOVA
ING. S. N. S. S. S. S.
Nr. 1497




INCEPUT PROIECT STRADA TEILOR-TRONSON II

| Legenda | |
|-------------|-------------------------|
| 1. ——— | bordura |
| 2. // | acces proprietate |
| 3. - - - | ax drum proiectat |
| 4. ——— | limita proprietate |
| 5. [] | spatiu verde |
| 6. [] | trotuar |
| 7. ○ | punct de racordare |
| 8. -0+110 | pichetaj |
| 9. ○ S7 | punct drumuire |
| 10. ○ 82.07 | punct de cota |
| 11. + | punct de caroiaj |
| 12. [] | stalp electric de beton |

LISTA INDICATOARE RUTIERE


| DESCRIERE | |
|-----------|-------------------------------------------|
| | Trecere pentru pietoni (fig.G1) |
| | Oprire (fig.B2) |
| | Directia drumului cu prioritate (fig.P21) |
| | Drum cu prioritate (fig.B3) |

DETALIU 1
Marcaj longitudinal delimitare benzi tip B3



Marcaje longitudinale de separare a sensurilor de circulatie se vor executa, asa cum este prezentat in detaliul 1, pe strazile cu doua benzi, avand dublu sens de circulatie si latimea partii carosabila de minim 5.50m

DETALIU 2
Marcaj longitudinal de separare a sensurilor de circulatie-Marcaj axial continuu tip E



Marcajul longitudinal prezentat in detaliul 2 se aplica pentru separarea sensurilor de circulatie, la apropierea intersectiilor si in zone periculoase



OBIECTIV: REABILITARE SI MODERNIZARE STRAZI
MUNICIPIUL CRAIOVA (PT+Ex.): LOT 3 ZONA V
OBIECT: MODERNIZARE STRADA TEILOR
Contract subsecvent nr. 3 (229931/31.12.2019)
la acord-cadru nr. 104627 din 02.07.2018
Cod lucrare C46/RO

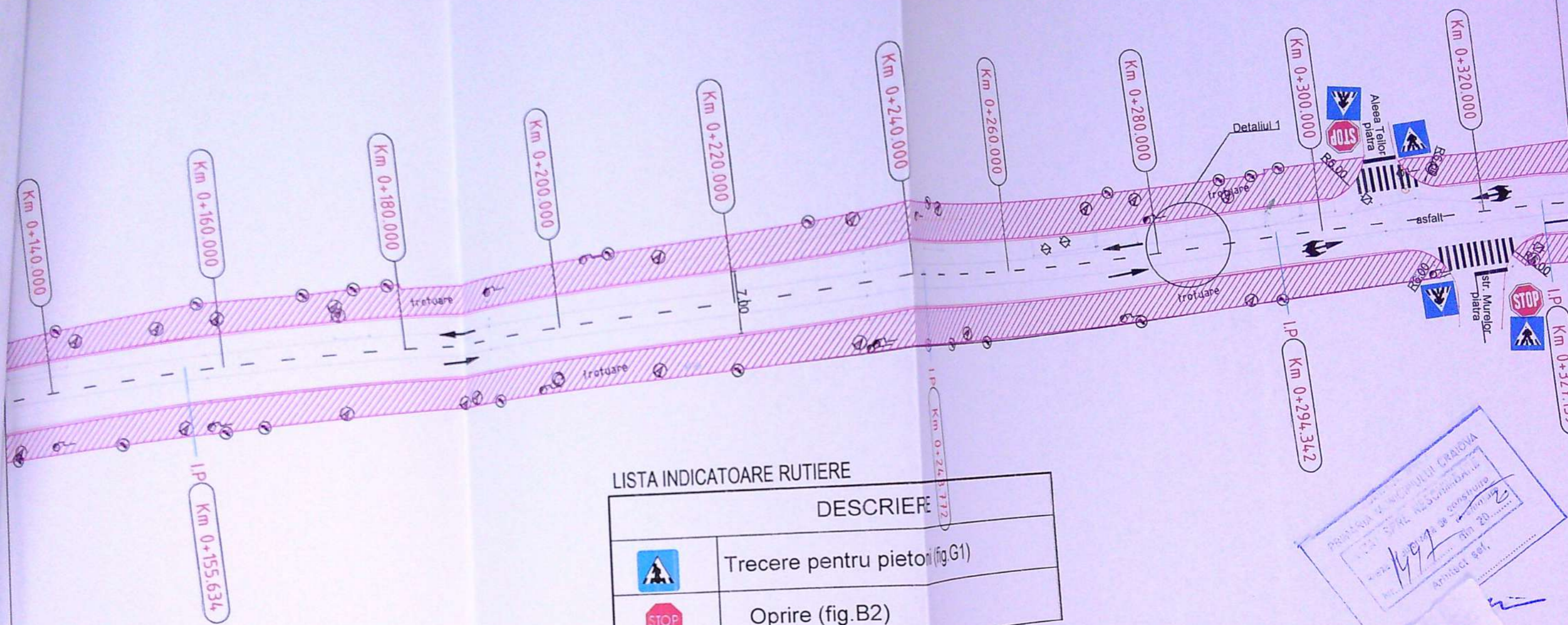
STRADA TEILOR
PLAN DE SITUATIE
TRONSON II

PLAN DE SITUATIE

Scara 1:500

Centura de ocolire Craiova Nord

Str. Viilor




LISTA INDICATOARE RUTIERE

| DESCRIERE | |
|-----------|---------------------------------|
| | Trecere pentru pietoni (fig.G1) |
| | Oprire (fig.B2) |

Legenda

| | |
|-----|-------------------------|
| 1. | bordura |
| 2. | acces proprietate |
| 3. | ax drum proiectat |
| 4. | limita proprietate |
| 5. | spatiu verde |
| 6. | trotuar |
| 7. | punct de racordare |
| 8. | pictetaj |
| 9. | punct drumuire |
| 10. | punct de cota |
| 11. | punct de caroiaj |
| 12. | stalp electric de beton |



Marcajele longitudinale de separare a sensurilor de circulatie se vor executa, asa cum este prezentat in detaliul 1, pe strazile cu doua benzi, avand dublu sens de circulatie si latimea partii carosabila de minim 5.50m

PROIECTIA SI EXECUTIA MUNICIPIULUI CRAIOVA
 STRADA TEILOR
 Nr. 1497
 Arhitect Sef,

SOCIETATEA COMERCIALA
 ROMASCO
 CONCEPT
 SRL

TODERASCU C. C.
 ROMANIA
 MDRAP
 NR. 09573
 A4, B2, D
 INGINER
 VERIFICATOR PROIECT

DESEMNA
 OBIECTIV: REABILITARE SI MODERNIZARE STRAZI
 MUNICIPIUL CRAIOVA (PT+Ex.): LOT 3 ZONA V
 OBIECT: MODERNIZARE STRADA TEILOR
 Contract subsecvent nr. 3 (229931/31.12.2019)
 la acord-cadru nr. 104627 din 02.07.2018
 Cod lucrare C46/Ro

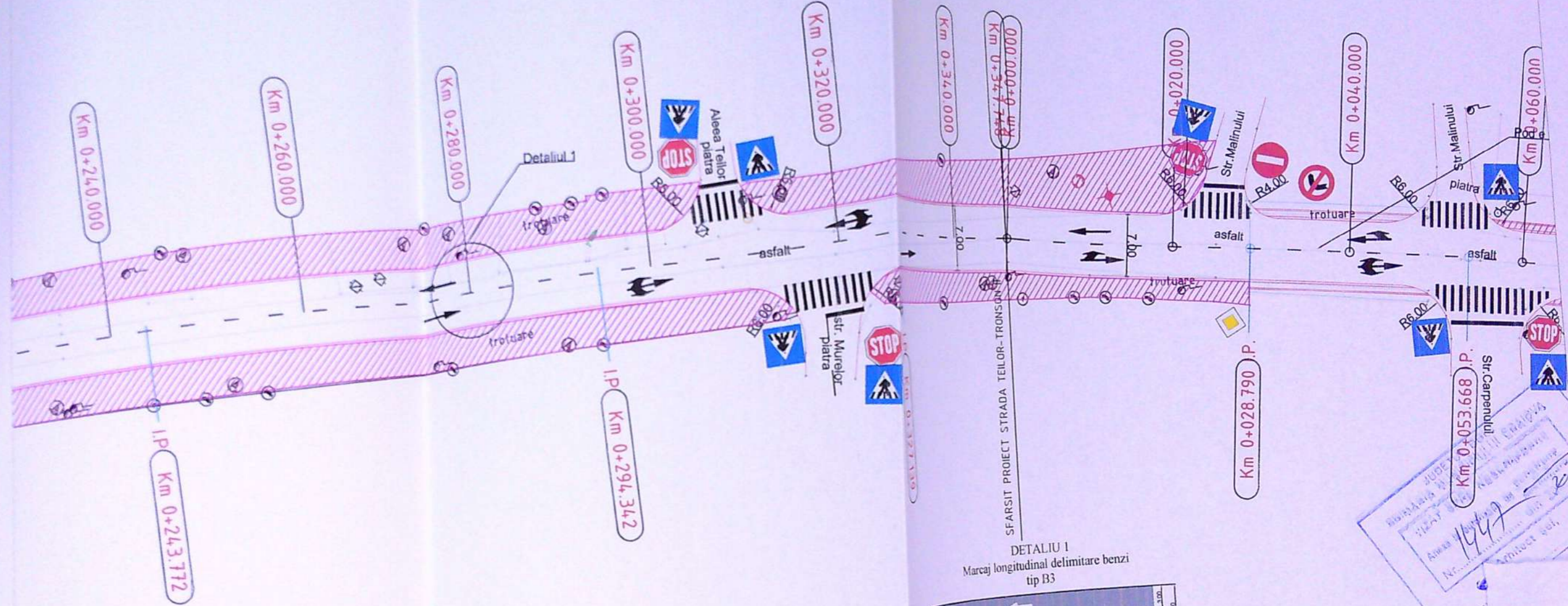
STRADA TEILOR
 PLAN DE SITUATIE
 TRONSON II

PLAN DE SITUATIE

Scara 1:1000

Str. Viilor

Centura de ocolire Craiova Nord

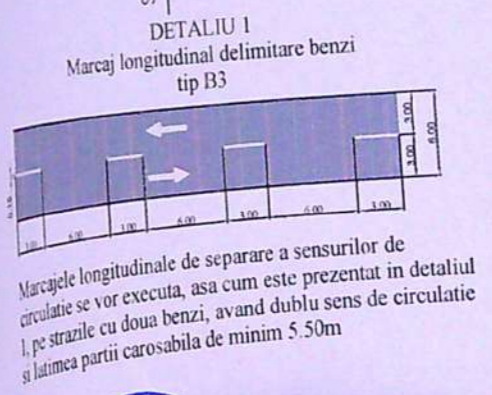


Legenda

1. — bordura
2. // acces proprietate
3. - - - ax drum proiectat
4. — limita proprietate
5. [stippled] spatiu verde
6. [hatched] trotuar
7. ○ punct de racordare
8. -0+110 pichetaj
9. ○S7 punct drumuire
10. ○82.07 punct de cota
11. + punct de caroiaj
12. [T-shaped symbol] stalp electric de beton

LISTA INDICATOARE RUTIERE

| | DESCRIERE |
|--|---------------------------------|
| | Trecere pentru pietoni (fig.G1) |
| | Opreire (fig.B2) |



SOCIETATEA COMERCIALA ROMASCO CONCEPT

PROIECTANT
INGINER
Nr. 1447

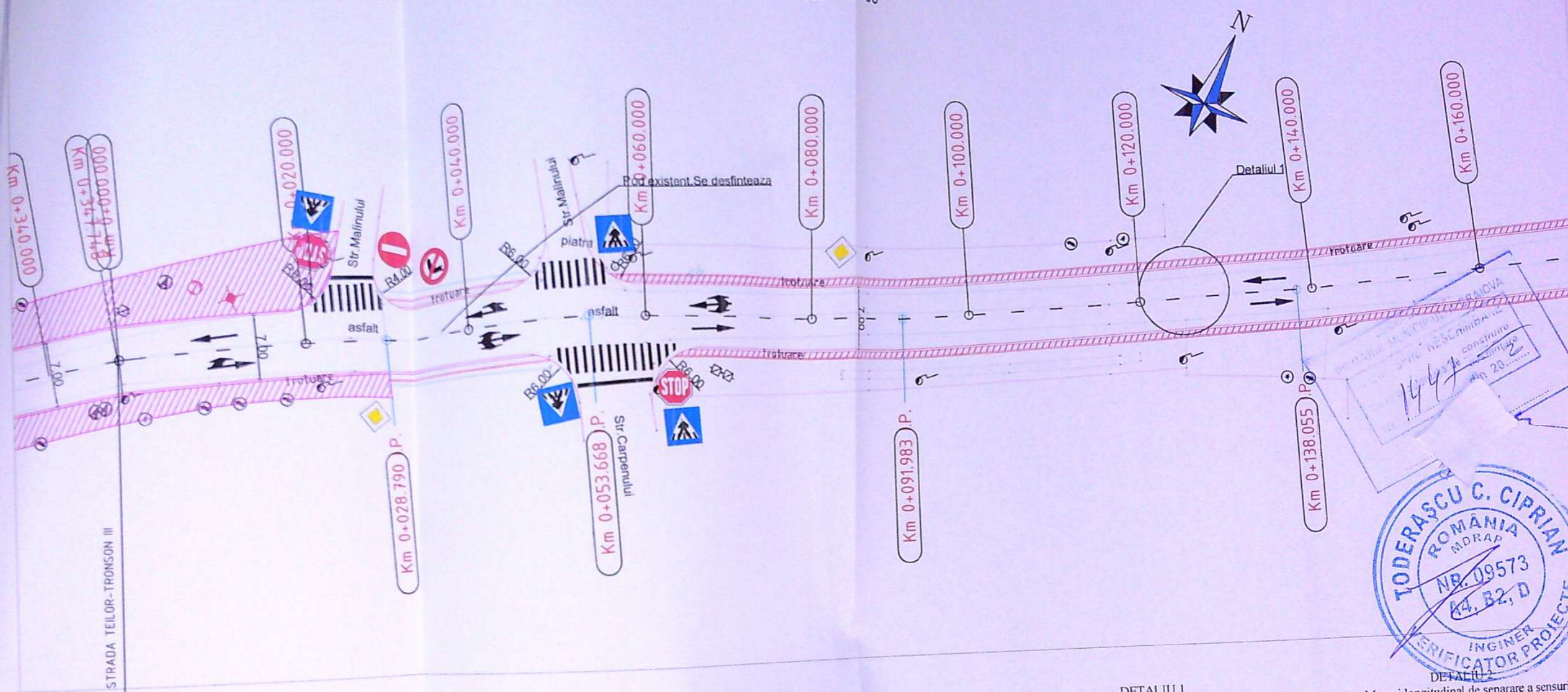
TODERASCU C. CIPRIAN
ROMANIA
MDRAP
NR. 09573
A4, B2, D
INGINER
VERIFICATOR PROIECTE

CTIV: REABILITARE SI MODERNIZARE STRAZI SI A MUNICIPIUL CRAIOVA (PT+Ex.): LOT 3 ZONA VES
OBIECT: MODERNIZARE STRADA TEILOR
Contract subsecvent nr. 3 (22/9931/31.12.2019)
la acord-cadru nr. 104627 din 02.07.2018
Cod lucrare C46/Ro

STRADA TEILOR
PLAN DE SITUATIE
TRONSON II

PLAN DE SITUATIE

Scara 1:500



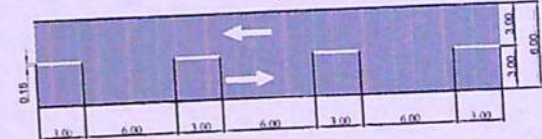
INCEPUT PROIECT STRADA TEILOR-TRONSON III

| Legenda | |
|-------------|-------------------------|
| 1. ——— | bordura |
| 2. // | acces proprietate |
| 3. - - - | ax drum proiectat |
| 4. ——— | limita proprietate |
| 5. [] | spatiu verde |
| 6. [] | trotuar |
| 7. ○ | punct de racordare |
| 8. -0+110 | pichetaj |
| 9. ○ S7 | punct drumuire |
| 10. ○ 82.07 | punct de cota |
| 11. + | punct de caroiaj |
| 12. [] | stalp electric de beton |

LISTA INDICATOARE RUTIERE

| DESCRIERE | |
|-----------|---------------------------------|
| | Trecere pentru pietoni (fig.G1) |
| | Oprire (fig.B2) |
| | Interzis la dreapta (fig.C25) |
| | Interzis (fig.C1) |

DETALIU 1
Marcaj longitudinal delimitare benzi tip B3



Marcaje longitudinale de separare a sensurilor de circulatie se vor executa, asa cum este prezentat in detaliul 1, pe strazile cu doua benzi, avand dublu sens de circulatie si latimea partii carosabile de minim 5.50m

SOCIETATEA ROMASCU CONCEPT S.R.L. BUCURESTI-ROMANIA

DETALIU 2
Marcaj longitudinal de separare a sensurilor de circulatie-Marcaj axial continuu tip I



Marcajul longitudinal prezentat in detaliul 2 se va executa pentru separarea sensurilor de circulatie, la intersecții si in zone periculoase

ACTIV: REABILITARE SI MODERNIZARE STRAZII TEILOR-TRONSON III MUNICIPIUL CRAIOVA (PT+Ex.): LOT 3 Z
OBIECT: MODERNIZARE STRADA TEILOR-TRONSON III
Contract subsecvent nr. 3 (229931/31.12.2011) la acord-cadru nr. 104627 din 02.07.2011 Cod lucrare C46/Ro

STRADA TEILOR
PLAN DE SITUATIE
TRONSON III

PLAN DE SITUATIE

Scara 1:500

Centura de ocire Craiova Nord

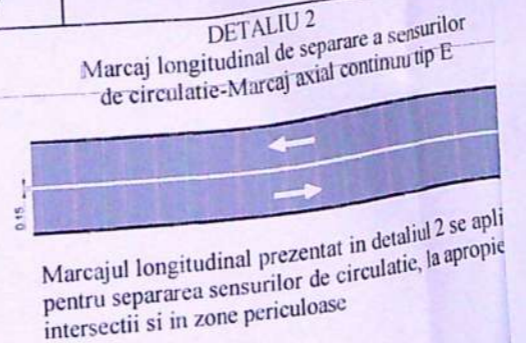
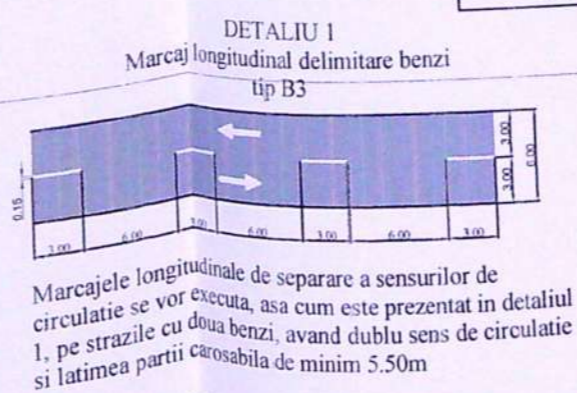
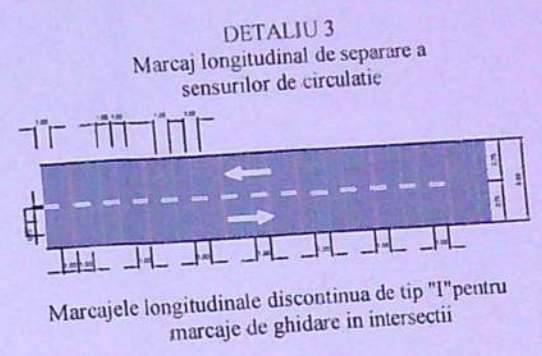
Legenda

1. bordura
2. acces proprietate
3. ax drum proiectat
4. limita proprietate
5. spatiu verde
6. trotuar
7. punct de racordare
8. -0+110
9. S7
10. punct drumuire
11. punct de cota
12. punct de caroi
13. stalp electric de beton



LISTA INDICATOARE RUTIERE

| DESCRIERE | |
|-----------|-----------------------------------------------|
| | Trecere pentru pietoni (fig.G1) |
| | Oprire (fig.B2) |
| | Depasirea interzisa (fig.C27) |
| | Sfarsitul interzicerii de a depasii (fig.C37) |
| | Directia drumului cu prioritate (fig.P21) |
| | Drum cu prioritate (fig.B3) |
| | Restrictie de viteza (fig.C29) |
| | Sfarsit restrictie de viteza (fig.C36) |



SOCIETATE ROMASCO CONCEPT SRL

TODERASCU C. G. ROMANIA MDRAP NR. 09573 A4, B2, D VERIFICATOR PRO

OBIECTIV: REABILITARE SI MODERNIZARE S MUNICIPIUL CRAIOVA (PT+Ex.): LOT 3
OBIECT: MODERNIZARE STRADA
Contract subsecvent nr. 3 (229931/31.12 la acord-cadru nr. 104627 din 02.07.2012 Cod lucrare C46/Ro

STRADA TEILOR
PLAN DE SITUATIE
TRONSON III

PLAN DE SITUATIE

Scara 1:500

Centura de ocolire Craiova Nord

LISTA INDICATOARE RUTIERE


| DESCRIERE | |
|-----------|-----------------------------------------------|
| | Trecere pentru pietoni (fig.G1) |
| | Opre (fig.B2) |
| | Depasirea interzisa (fig.C27) |
| | Sfarsitul interzicerii de a depasii (fig.C37) |
| | Restrictie de viteza (fig.C29) |
| | Sfarsit restrictie de viteza (fig.C36) |

DETALIU 2
Marcaj longitudinal de separare a sensurilor de circulatie-Marcaj axial continuu tip E

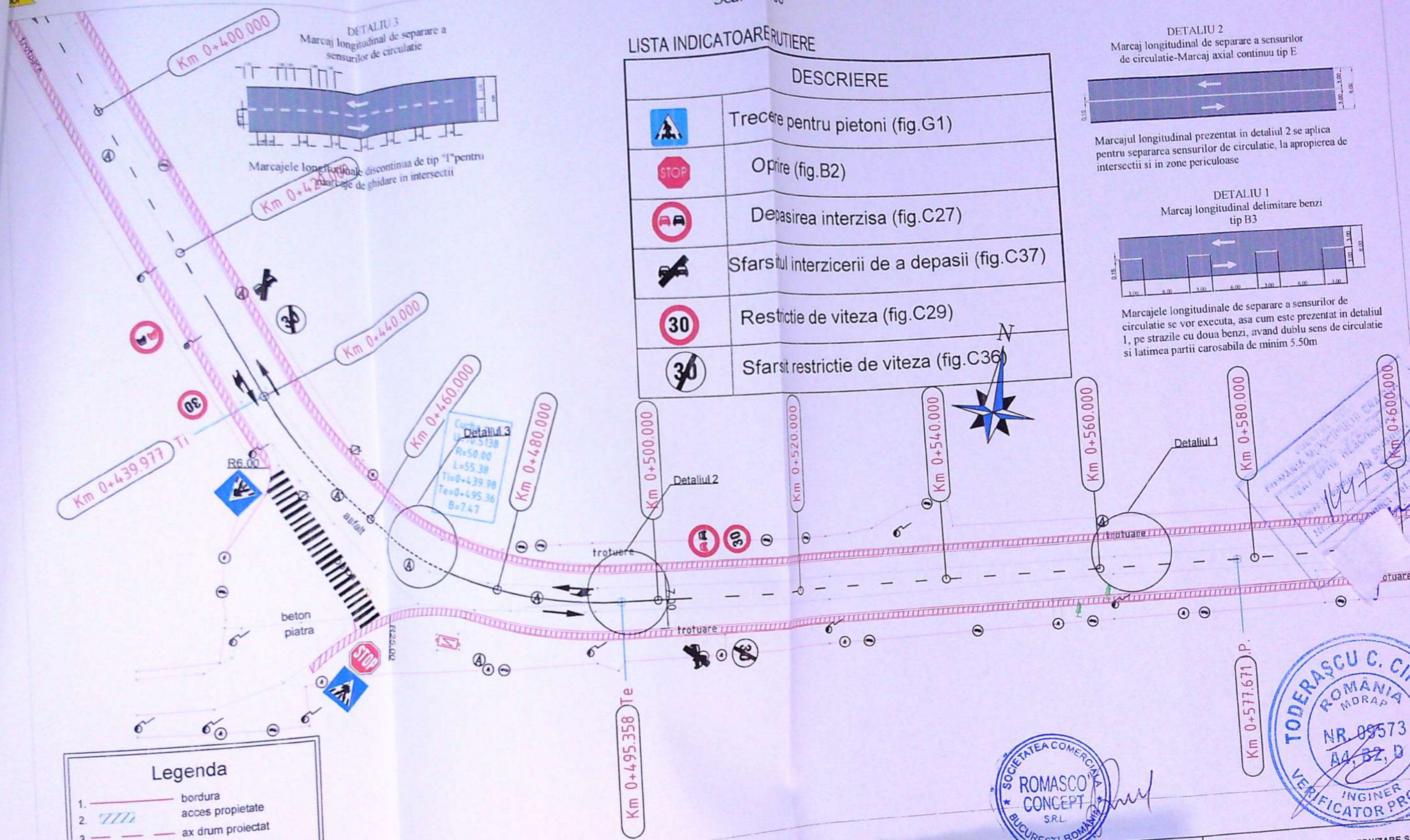


Marcajul longitudinal prezentat in detaliul 2 se aplica pentru separarea sensurilor de circulatie, la apropierea de intersectii si in zone periculoase

DETALIU 1
Marcaj longitudinal delimitare benzi tip B3



Marcajele longitudinale de separare a sensurilor de circulatie se vor executa, asa cum este prezentat in detaliul 1, pe strazile cu doua benzi, avand dublu sens de circulatie si latimea partii carosabila de minim 5.50m



Legenda

- bordura
- acces proprietate
- ax drum proiectat
- limita proprietate
- spatiu verde
- trotuar
- punct de racordare
- pichetaj
- 0+110
- S7
- punct de cota
- 82.07
- punct de caroiaj
- stalp electric de beton

SOCIETATEA COMERCIALA
ROMASCO CONCEPT
SRL
BUCURESTI-ROMANIA

TODERASCU C. CIP
ROMANIA
MDRAP
NR. 08573
A4, B2, D
INGINER
VERIFICATOR PRO

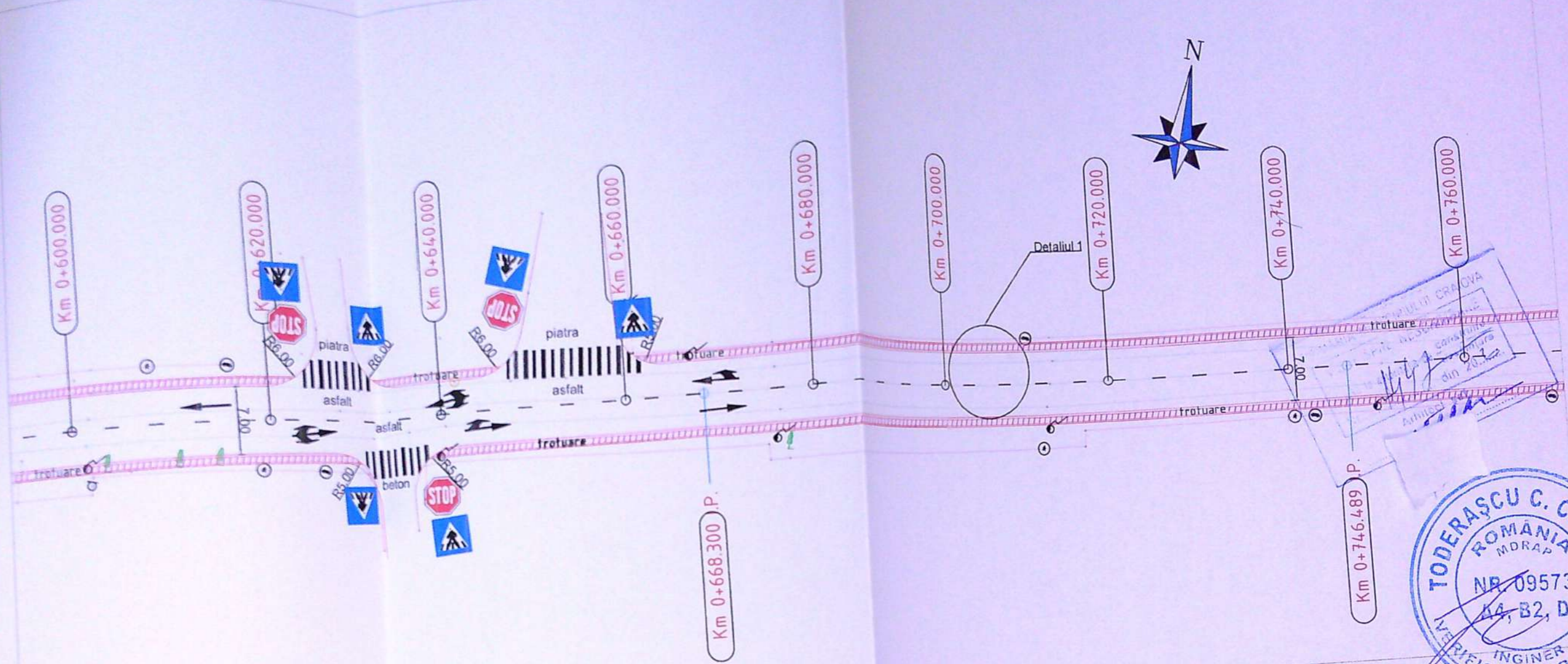
OBIECTIV: REABILITARE SI MODERNIZARE STRADA TEILOR
MUNICIPIUL CRAIOVA (PT+Ex.): LOT 3 ZON
OBIECT: MODERNIZARE STRADA TEILOR
Contract subsecvent nr. 3 (229931/31.12.2012)
la acord-cadru nr. 104827 din 02.07.2012
Cod lucrare C46/Ro

STRADA TEILOR
PLAN DE SITUATIE
TRONSON III

PLAN DE SITUATIE

Scara 1:500

Centura de ocolire Craiova Nord



MUNIICIPIUL CRAIOVA
 PRIMĂRIA
 Serviciu
 din Craiova

TODERASCU C. CIPRIAN
 ROMANIA
 MDRAP
 NR. 09573
 AA, B2, D
 INGINER
 VERIFICATOR PROIECTE


LISTA INDICATOARE RUTIERE

| DESCRIERE | |
|-----------|---------------------------------|
| | Trecere pentru pietoni (fig.G1) |
| | Oprire (fig.B2) |

Legenda


1. — bordura
2. // acces proprietate
3. - - - ax drum proiectat
4. — limita proprietate
5. [green hatched] spatiu verde
6. [red hatched] trotuar
7. ○ punct de racordare
8. -0+110 pichetaj
9. ○S7 punct drumuire
10. ○82.07 punct de cota
11. + punct de caroiaj
12. [wavy line] stalp electric de beton

DETALIU 1
 Marcaj longitudinal delimitare benzi tip B3



Marcajele longitudinale de separare a sensurilor de circulatie se vor executa, asa cum este prezentat in detaliul 1, pe strazile cu doua benzi, avand dublu sens de circulatie si latimea partii carosabile de minim 5.50m

DETALIU 2
 Marcaj longitudinal de separare a sensurilor de circulatie-Marcaj axial continuu tip E



Marcajul longitudinal prezentat in detaliul 2 se aplica pentru separarea sensurilor de circulatie, la apropierea intersectiei si in zone periculoase

ROMASCO CONCEPT
 S.R.L.
 BUCURESTI-ROMANIA

ACTIV: REABILITARE SI MODERNIZARE STRAZI SI MUNICIPIUL CRAIOVA (PT+Ex.): LOT 3 ZONA VES
 OBIECT: MODERNIZARE STRADA TEILOR
 Contract subsecvent nr. 3 (229931/31.12.2019)
 la acord-cadru nr. 104627 din 02.07.2019
 Cod lucrare C46/Ro

STRADA TEILOR

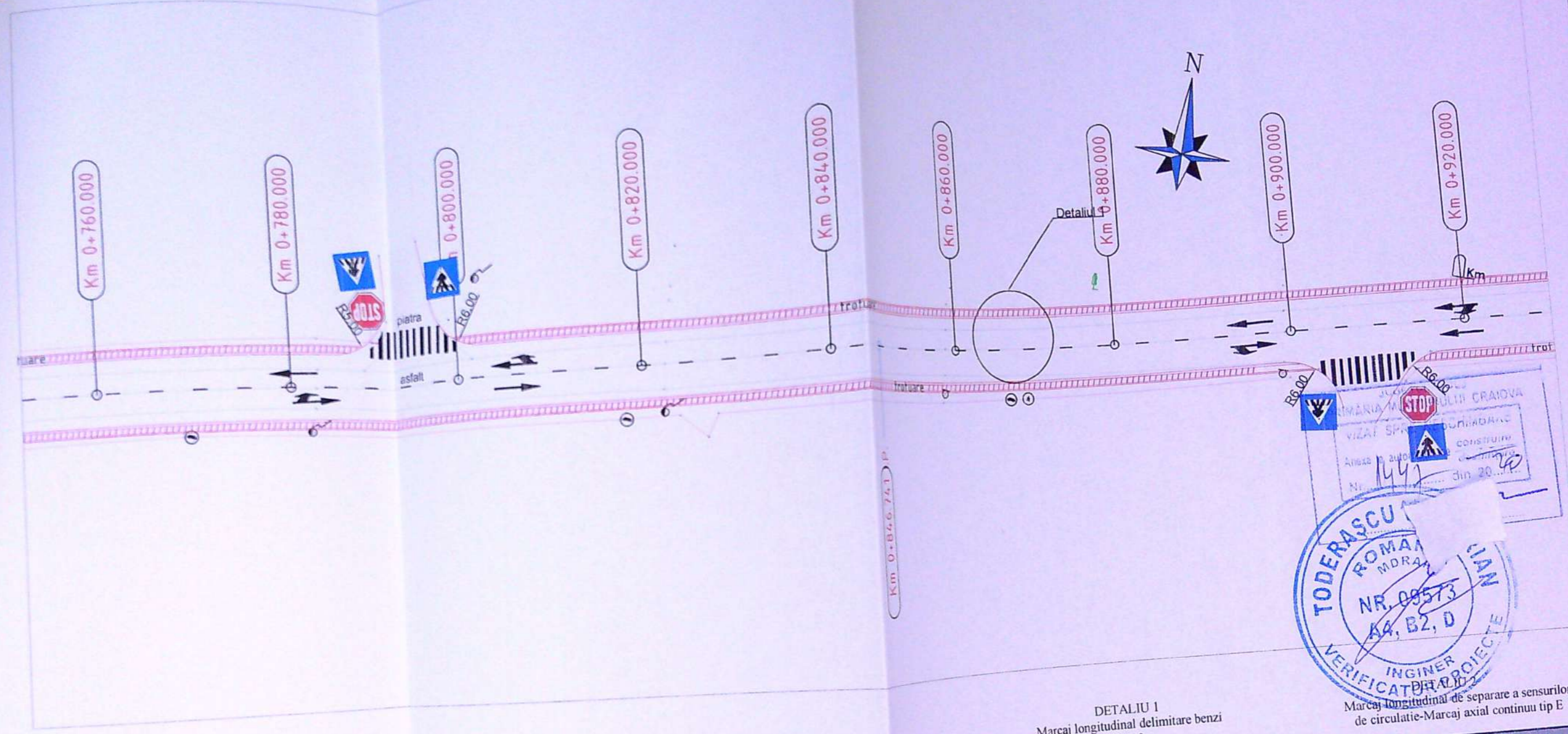
PLAN DE SITUATIE
 TRONSON III

PLAN DE SITUATIE

Scara 1:500

Centura de ocolire Craiova Nord

Str. Villor

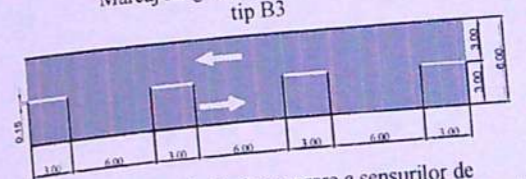


LISTA INDICATOARE RUTIERE

| | DESCRIERE |
|--|---------------------------------|
| | Trecere pentru pietoni (fig.G1) |
| | Oprire (fig.B2) |


| Legenda | |
|---------|---------------------------|
| 1. | — bordura |
| 2. | ▨ acces proprietate |
| 3. | - - - ax drum proiectat |
| 4. | - - - limita proprietate |
| 5. | ▨ spatiu verde |
| 6. | ▨ trotuar |
| 7. | ○ punct de racordare |
| 8. | ○ S7 pictetaj |
| 9. | ○ 82.07 punct drumuire |
| 10. | ○ punct de cota |
| 11. | ⊕ punct de caroiaj |
| 12. | ⊕ stalp electric de beton |

DETALIU 1
Marcaj longitudinal delimitare benzi tip B3



Marcajele longitudinale de separare a sensurilor de circulatie se vor executa, asa cum este prezentat in detaliul 1 pe strazile cu doua benzi, avand dublu sens de circulatie si latimea partii carosabila de minim 5.50m

Marcaj longitudinal de separare a sensurilor de circulatie-Marcaj axial continuu tip E



Marcajul longitudinal prezentat in detaliul 2 se aplica pentru separarea sensurilor de circulatie, la apropierea intersectiilor si in zone periculoase

ROMASCO
CONCEPT
SRL
BUCURESTI-ROMANIA

TODERASCU
ROMANIA
MDR
NR. 09573
A4, B2, D
INGINER
VERIFICAT

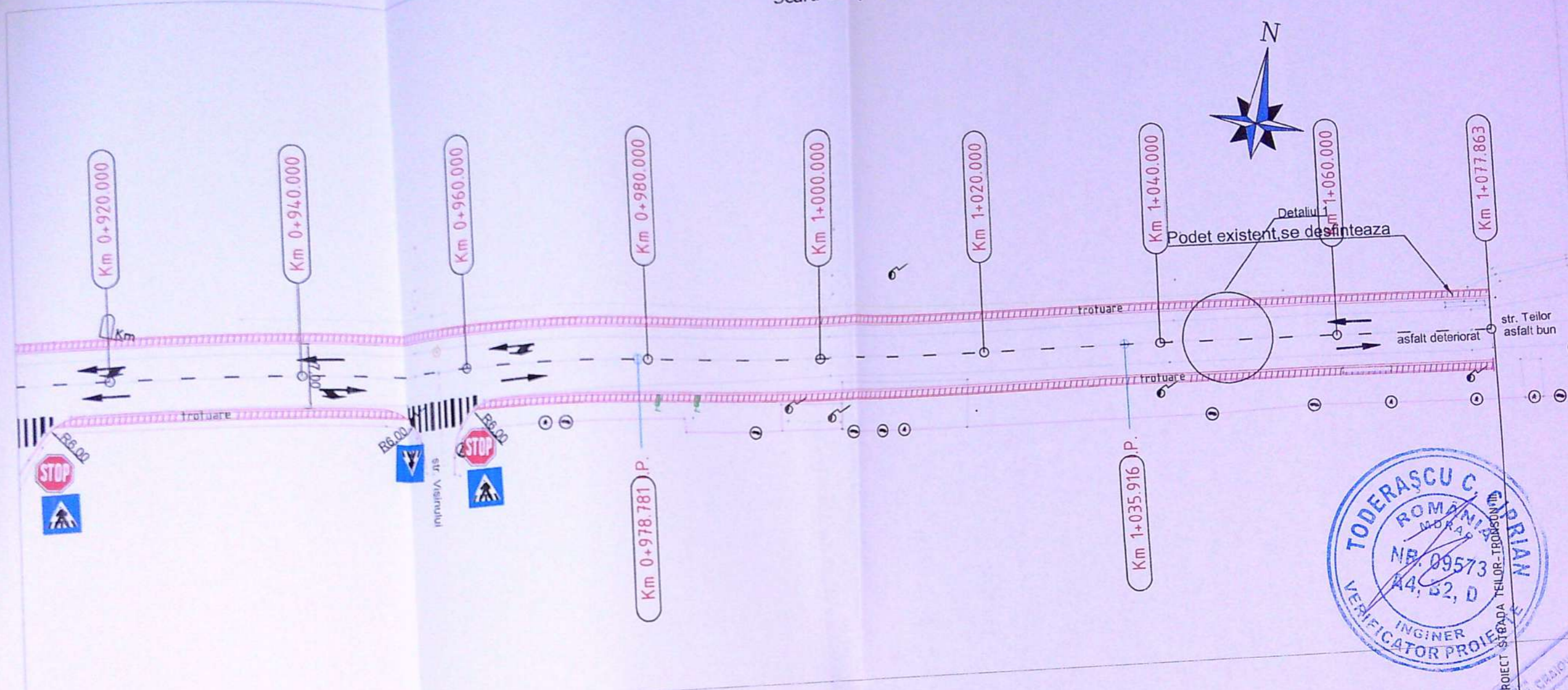
ACTIV: REABILITARE SI MODERNIZARE STRAZI
MUNICIPIUL CRAIOVA (PT+Ex.): LOT 3 ZONA
OBIECT: MODERNIZARE STRADA TEILOR
Contract subsecvent nr. 3 (229931/31.12.2019)
la acord-cadru nr. 104627 din 02.07.2018
Cod lucrare C46/Ro

STRADA TEILOR
PLAN DE SITUATIE
TRONSON III

PLAN DE SITUATIE

Scara 1:500

Centura de ocolire Craiova Nord

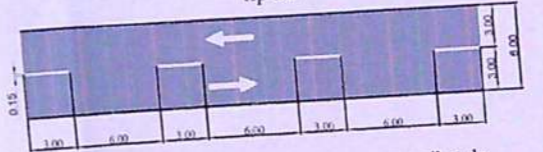


| Legenda | |
|---------|---------------------------|
| 1. | — bordura |
| 2. | /// acces proprietate |
| 3. | - - - ax drum proiectat |
| 4. | — limita proprietate |
| 5. | ▨ spatiu verde |
| 6. | ▨ trotuar |
| 7. | ○ punct de racordare |
| 8. | ○-110 pictetaj |
| 9. | ◇S7 punct drumuire |
| 10. | ○82.07 punct de cota |
| 11. | + punct de caroiaj |
| 12. | ⚡ stalp electric de beton |

LISTA INDICATOARE RUTIERE


| DESCRIERE | |
|-----------|---------------------------------|
| | Trecere pentru pietoni (fig.G1) |
| | Oprire (fig.B2) |

DETALIU 1
Marcaj longitudinal delimitare benzi tip B3



Marcajele longitudinale de separare a sensurilor de circulatie se vor executa asa cum este prezentat in detaliul 1, pe strazile cu doua benzi de circulatie dublu sens de circulatie si latimea partii carosabila de minim 5,50m

DETALIU 2
Marcaj longitudinal de separare a sensurilor de circulatie-Marcaj axial continuu tip E



Marcajul longitudinal prezentat in detaliul 2 se aplica pentru separarea sensurilor de circulatie, la apropierea de intersectii si in zone periculoase



PROIECT: REABILITARE SI MODERNIZARE STRADA TEILOR TRONSON III
MUNICIPIUL CRAIOVA (PT+Ex.); LOT 3 ZC
OBIECT: MODERNIZARE STRADA TEILOR TRONSON III
Contract subsecvent nr. 3 (229931/31.12.2019) la acord-cadru nr. 104627 din 02.07.2019
Cod lucrare C46/R0

STRADA TEILOR
PLAN DE SITUATIE
TRONSON III